

1008
katastr Všebořice

1009
katastr Všebořice

1918/5

1918/6

1918/2

1918/3

1922/3

POPIS:

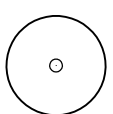
PUMPTRACK parametry

velikost okruhu - 44x18m
délka dráhy - 113m
počet klopenek , zatáček - 5, počet vln - 20
počet skoků 4, délka 2x35m
výška vln - 0,4m-0,6m, klopenky do 1,2m,
výška skoků do 1,3m
šířka dráhy 1,8m - 2,5m



PUMPTRACK

SKOVANÁ ZEMNÍ PŮDA
redutní rovina pumptracku 331,00 m.n.m = ±0,000
soutokový systém S - JTSK
LEGENDA
R.T. - ROSTLÝ TERÉN
U.T. - UPRÁVENÝ TERÉN
O.B.A.H.A



STÁVAJÍCÍ STROM

hranice stavebního pozemku, území
hranice pozemků - katastr

dráha - PUMPTRACK

hliněný, stěrkový povrch

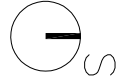
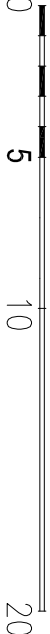
el. nadzemní vedení VN

ochranné pásmo el. vedení VN - 10m

3D schéma dráhy pumptracku



m.1:250



Název:
PUMPTRACK STŘÍŽOVICKÝ VRCH
Ústí nad Labem, k.ú.Úst. Klíše, parc.č. 1918/1
Stavebník:
město Ústí nad Labem

projektant:
Ing. Josef Dyrnych
výpracoval:
Ing. Michal Severa

datum:
10/2021
měřítko:
1:250

výkres:
**koordináční situace
s umístěním dráhy
pumptracku**

